

COMUNE DI CERRETTO LANGHE

PIANO REGOLATORE GENERALE COMUNALE

VARIANTE n. 1 approvata con deliberazione G.R. n. 216-2996 del 22/11/83 Piano Regolatore Generale Comunale approvato con deliberazione G.R. n. 117-2936 del 13/6/89

VARIANTE STRUTTURALE n. 2 approvata con deliberazione G.R. n. 6-1007 del 9/10/2000

VARIANTE SPECIFICA approvata con deliberazione G.R. n. 13-284 del 13/11/95 PROGETTO DEFINITIVO

VARIANTE STRUTTURALE n.3 di adeguamento alle N. di A. del P.A.I. art. 17, 4° comma, L. R. n. 56/77 e s.m.i. 2017

TAVOLA: 23/VS3




PERIMETRAZIONE DEI CENTRI ABITATI E DEI NUCLEI ABITATI (art. 12, c.2 punto 5bis) SCALA 1:5000

Il Responsabile del Procedimento visto: il Sindaco approvato con delibera C.C. n° in data incaricato

STUDIO DI URBANISTICA Ing. Manlio Dardo CUNEO - Corso G. Ferraris 11-Tel. 017167052 E-mail: ing.dardo@gmail.com Collaboratore: arch. Enrico Pacifico

LEGENDA

Base cartografica: composizione Catastale 1:5000

-  PERIMETRAZIONE CENTRI ABITATI (Capoluogo, Fraz. Pedaggero, Fraz. Cerretta, Loc.tà Cavallotto e Loc.tà Talarìa)
-  PERIMETRAZIONE NUCLEI ABITATI (Aree residenziali esterne di P.R.O.C. - Aree residenziali vigenti di P.R.O.C. e Nucleo rurale di P.R.O.C.)
-  AREA DI ESPANSIONE RESIDENZIALE (A.E.) DI FRAZIONE PEDAGGERA ESTERNA RISPETTO AI CENTRI ABITATI E LOTTI LIBERI EDIFICABILI VIGENTI ADIACENTI AL CENTRO ABITATO DI FRAZIONE CAVALLOTTO

